



SCP Dominique MARGOLLE - Jérôme BARBET - Pauline MONCHAUX
Commissaires de Justice Associés

4, Rue du Général Leclerc 80000 AMIENS

☎ 03.22.91.38.17 / ✉ huissier-amiens@scpmargollebarbet.fr

Étude compétente sur la Somme, l'Oise et l'Aisne et NATIONALEMENT pour les constats

Dossier N° C14874

PROCÈS-VERBAL DE CONSTAT

Paiement par CB accepté



Paiement sécurisé 24/24
sur notre site

www.huissiers-margolle-barbet-amiens.fr



membre du réseau



Rendez-vous en ligne sur



PARC ÉOLIEN VENTE-BEN
Affichages avis d'enquête publique

**PREMIÈRE
EXPÉDITION**

1er passage

PROCÈS-VERBAL DE CONSTAT

**PREMIER DÉCEMBRE
DEUX MILLE VINGT-TROIS**

À LA REQUÊTE DE :

SOCIÉTÉ LE PARC ÉOLIEN VENTE-BEN, dont le siège social est 188, rue Maurice Béjart, à MONTPELLIER (34000), agissant poursuites et diligences de son représentant légal domicilié en cette qualité audit siège.

LESQUELS M'EXPOSENT :

- Qu'ils ont obtenu un arrêté du 7 novembre 2023 autorisant l'ouverture et l'organisation d'une enquête publique au titre des installations classées pour la protection de l'environnement à la Société PARC ÉOLIEN VENTE-BEN,
- Qu'il s'agit d'une demande d'autorisation environnementale en vue d'exploiter un parc éolien composé de trois aérogénérateurs et d'un poste de livraison sur la commune de MESNIL-RÉAUME (76260),
- Qu'ils leurs importent de constater l'affichage des avis d'enquête publique dans les mairies concernées par le projet ainsi que sur site,
- Qu'ils me requièrent à cet effet.

Déférant à cette réquisition,

Je, **Jérôme BARBET**, Commissaire de Justice associé au sein de la SCP MARGOLLE BARBET MONCHAUX, société titulaire d'un Office de Commissaires de Justice à la résidence d'AMIENS, demeurant 4, rue du Général Leclerc, soussigné,

Me suis déplacé ce jour, dans les communes de **GUERVILLE, MELLEVILLE, LE MESNIL-REAUME, VILLY-SUR-YERES, GRANDCOURT, FRESNOY-FOLNY, AVESNES-EN-VAL, SEPT MEULES, CUVERVILLE-SUR-YÈRES, PETIT CAUX, CANEHAN, SAINT-MARTIN-LE-GAILLARD, BAROMESNIL, SAINT-RÉMY-BOSCROCOURT, ÉTALONDES, EU, PONTS ET MARAIS, SAINT-PIERRE-EN-VAL, MONCHY-SUR-EU, INCHEVILLE et MILLEBOSC.**

Dans chacune de ces communes précitées, je constate l'affichage de l'avis d'enquête publique pour le projet de parc éolien VENTE-BEN.

Ces affichages sont visibles et lisibles de la voie publique.

Des clichés photographiques des affichages dans chacune des mairies des communes précitées sont pris sur place par mes soins dans l'ordre ci-dessus indiqué.

Photo 1

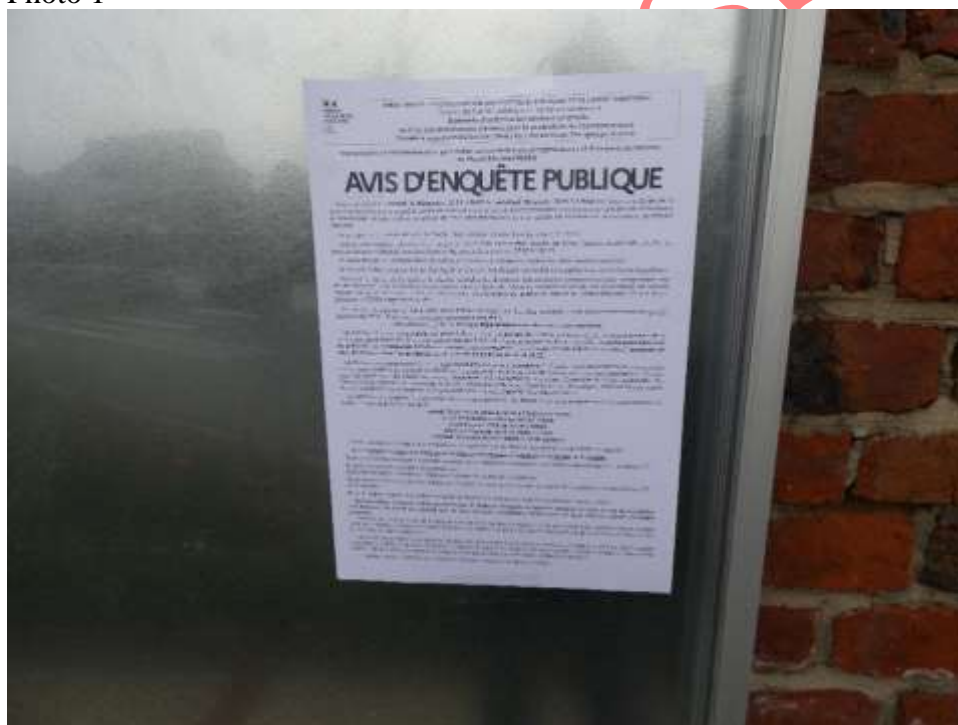


Photo 2



Photo 3

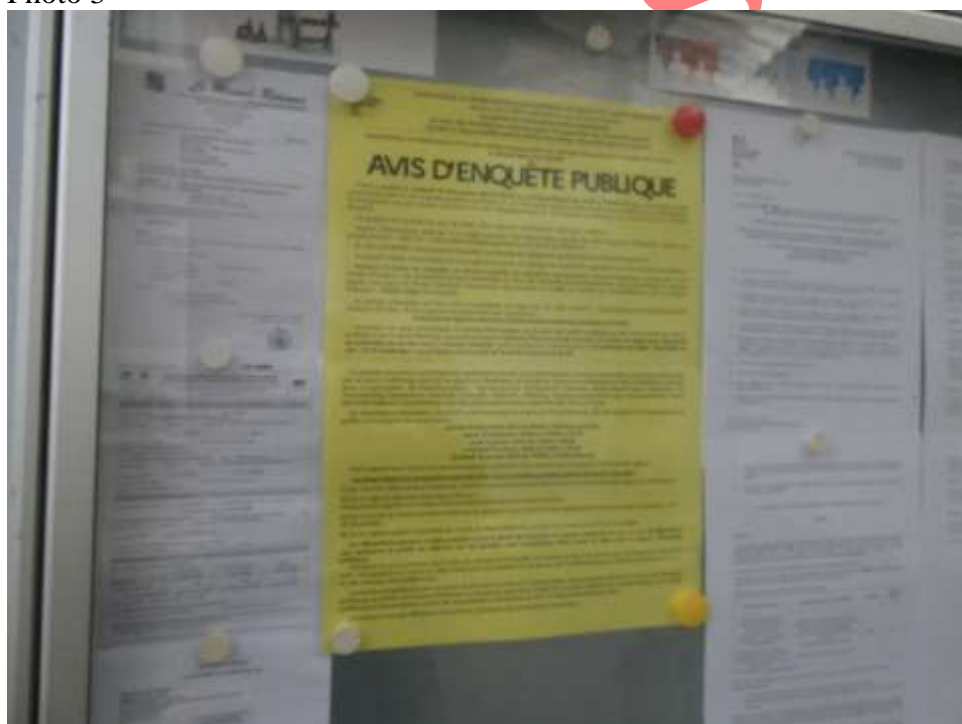


Photo 4



Photo 5




Photo 6



Photo 7

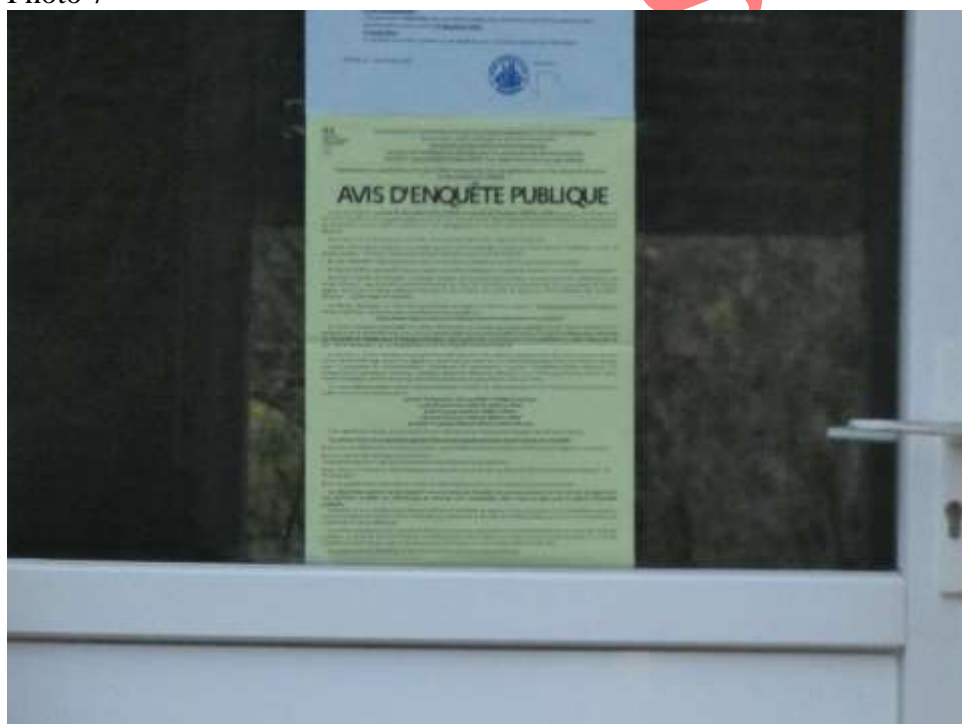


Photo 8




Photo 9



Photo 10




Photo 11




Photo 12




Photo 13

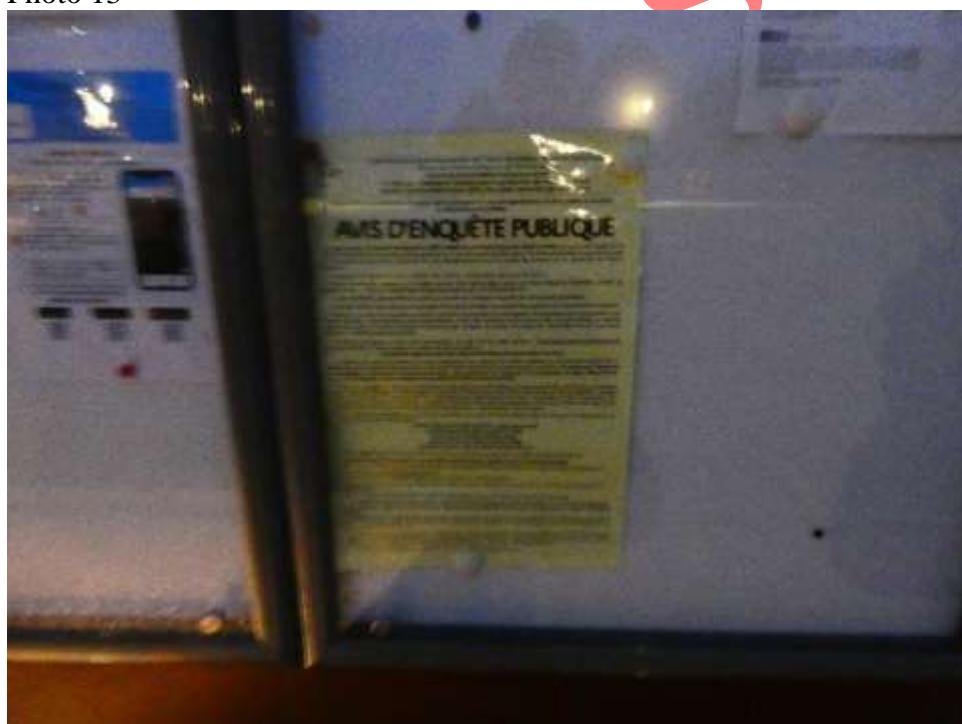


Photo 14



Photo 15

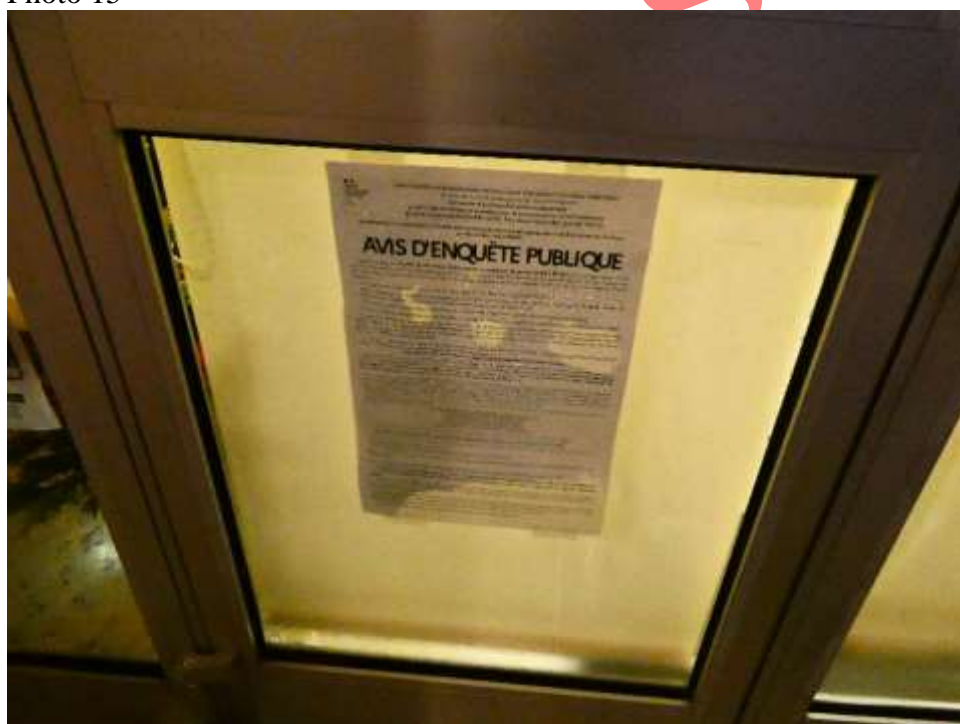


Photo 16

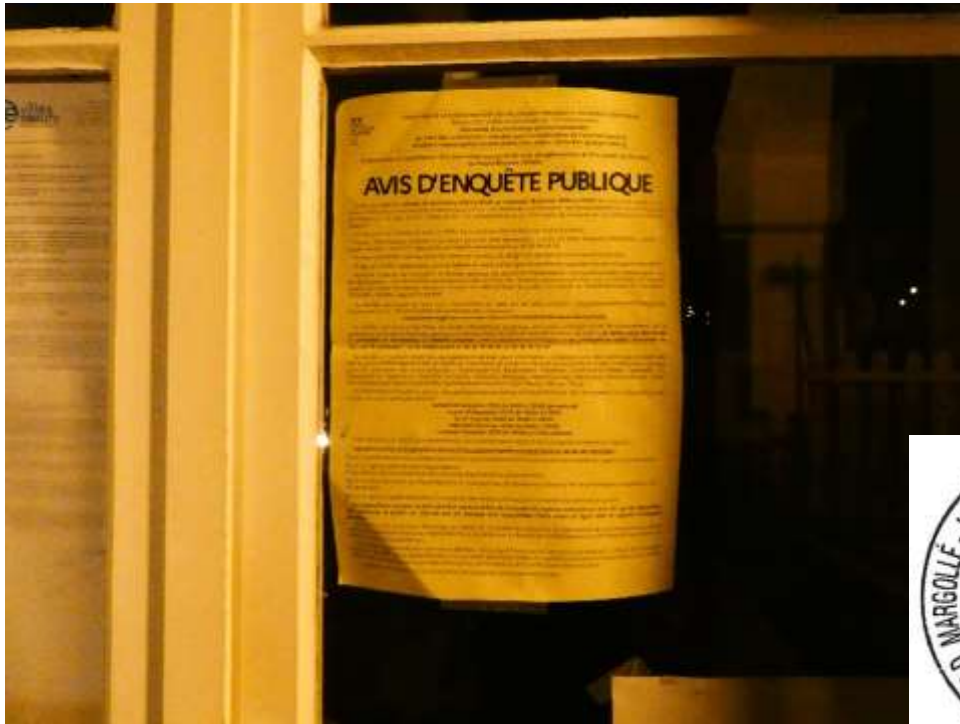


Photo 17



Photo 18




Photo 19

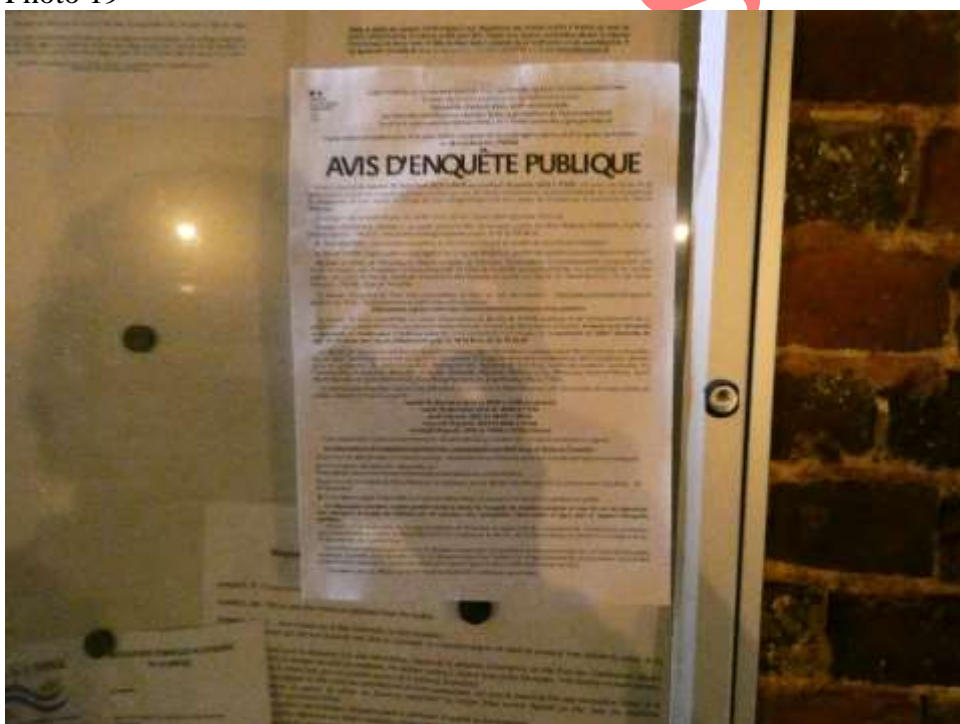



Photo 20



1er pass

Je me rends ensuite sur la départementale 78 à proximité de la commune de LE MESNIL-REAUME :

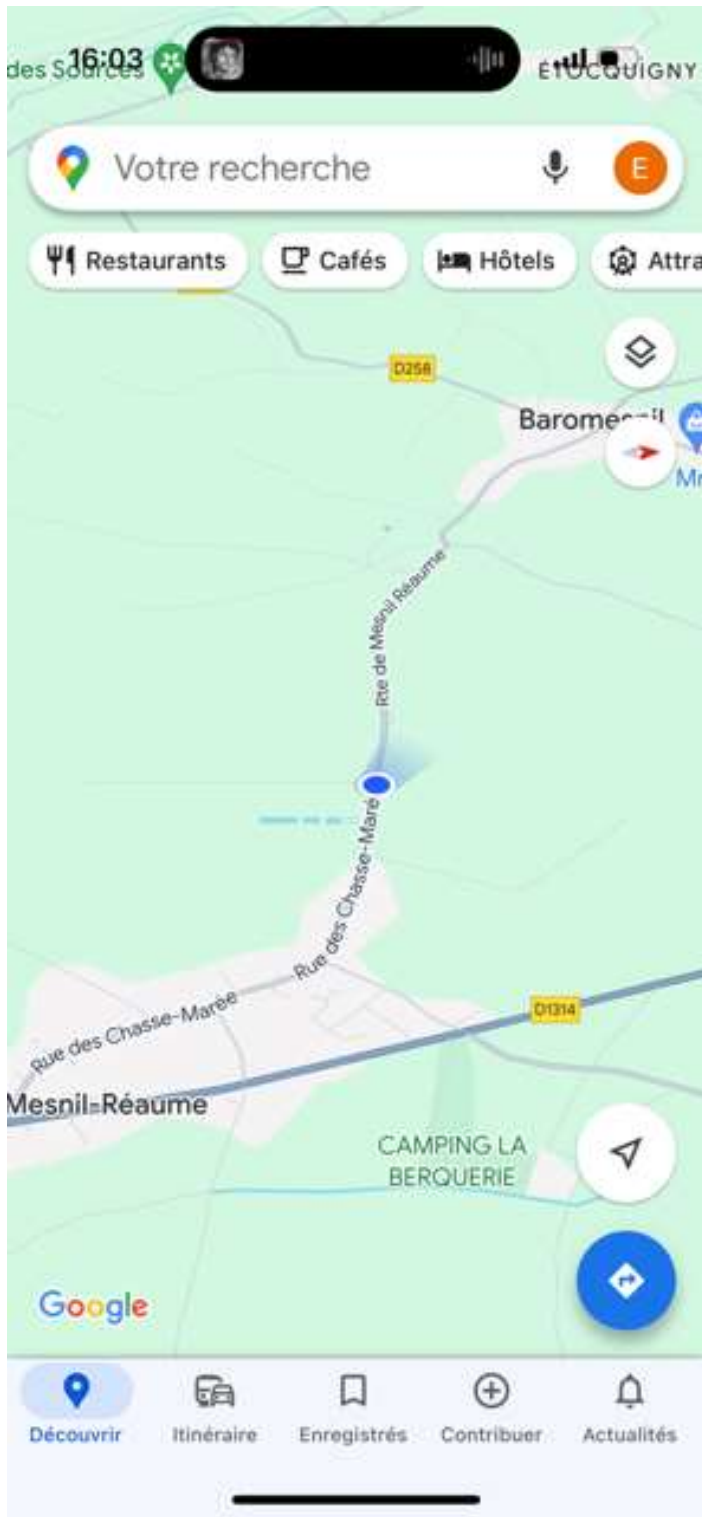
Je constate alors la présence d'un premier panneau d'affichage contenant l'avis d'enquête publique du projet de parc éolien précité.

Cet avis d'enquête publique est conforme à l'arrêté du 24 avril 2012 fixant les caractéristiques et dimensions de l'affichage d'enquête publique mentionnées à l'article R123-11 du Code de l'environnement.

Cet affichage est également visible et lisible de la voie publique.

Des photographies sont prises sur place par mes soins ainsi qu'une capture écran de ma position sur Google Maps.





Message

Je me rends ensuite sur la commune de LE MESNIL-REAUME, rue de la Heuzé :

Je constate également la présence d'un deuxième panneau d'affichage contenant l'avis d'enquête publique du projet de parc éolien précité.

Cet avis d'enquête publique est conforme à l'arrêté du 24 avril 2012 fixant les caractéristiques et dimensions de l'affichage d'enquête publique mentionnées à l'article R123-11 du Code de l'environnement.

Cet affichage est également visible et lisible de la voie publique.

Des photographies sont prises sur place par mes soins ainsi qu'une capture d'écran de ma position sur Google Maps.





FRANCE
PREFET
DE LA SEINE-
MARITIME
 Direction de la Coordination des Politiques Publiques et de l'Appui Territorial
 Bureau de l'Unité publique et de l'environnement
 Délégation d'autorisation environnementale
 au titre des installations classées pour la protection de l'environnement
 Société à responsabilité limitée (SARL) Parc éolien Verts-Sud Grives (SAGE)

Implantation et exploitation d'un parc éolien composé de trois aérogénérateurs et d'un poste de livraison au Meunier-Réaume (76250)

AVIS D'ENQUÊTE PUBLIQUE

Le projet est soumis au permis de construire n° 2023-11000 du 16 décembre 2023 à 8h00 et au permis de construire n° 2024-11000 du 19 janvier 2024 à 17h00 pour une durée de 10 ans, autorisant la mise en œuvre de trois aérogénérateurs et d'un poste de livraison au Meunier-Réaume.

Le projet est présenté par la SARL Parc éolien Verts-Sud Grives (SAGE).

Toutes informations relatives à ce projet peuvent être obtenues auprès de Mme Patricia FLOURENCE, chef de bureau de l'Unité publique et de l'environnement, au 11 rue de la République - 76250 Meunier-Réaume au 02 35 94 18 22.

M. Alain BOGARD, commissaire de police, au 11 rue de la République - 76250 Meunier-Réaume.

M. Raphaël SIVAN, représentant services publics et usagers, au 11 rue de la République - 76250 Meunier-Réaume.

Le dossier est consultable de 9h00 à 17h00 du lundi au vendredi, au 11 rue de la République - 76250 Meunier-Réaume.

Le dossier est consultable de 9h00 à 17h00 du lundi au vendredi, au 11 rue de la République - 76250 Meunier-Réaume.

Le dossier est consultable de 9h00 à 17h00 du lundi au vendredi, au 11 rue de la République - 76250 Meunier-Réaume.

Le dossier est consultable de 9h00 à 17h00 du lundi au vendredi, au 11 rue de la République - 76250 Meunier-Réaume.

Le dossier est consultable de 9h00 à 17h00 du lundi au vendredi, au 11 rue de la République - 76250 Meunier-Réaume.

Le dossier est consultable de 9h00 à 17h00 du lundi au vendredi, au 11 rue de la République - 76250 Meunier-Réaume.

Le dossier est consultable de 9h00 à 17h00 du lundi au vendredi, au 11 rue de la République - 76250 Meunier-Réaume.

Le dossier est consultable de 9h00 à 17h00 du lundi au vendredi, au 11 rue de la République - 76250 Meunier-Réaume.

Le dossier est consultable de 9h00 à 17h00 du lundi au vendredi, au 11 rue de la République - 76250 Meunier-Réaume.

Le dossier est consultable de 9h00 à 17h00 du lundi au vendredi, au 11 rue de la République - 76250 Meunier-Réaume.

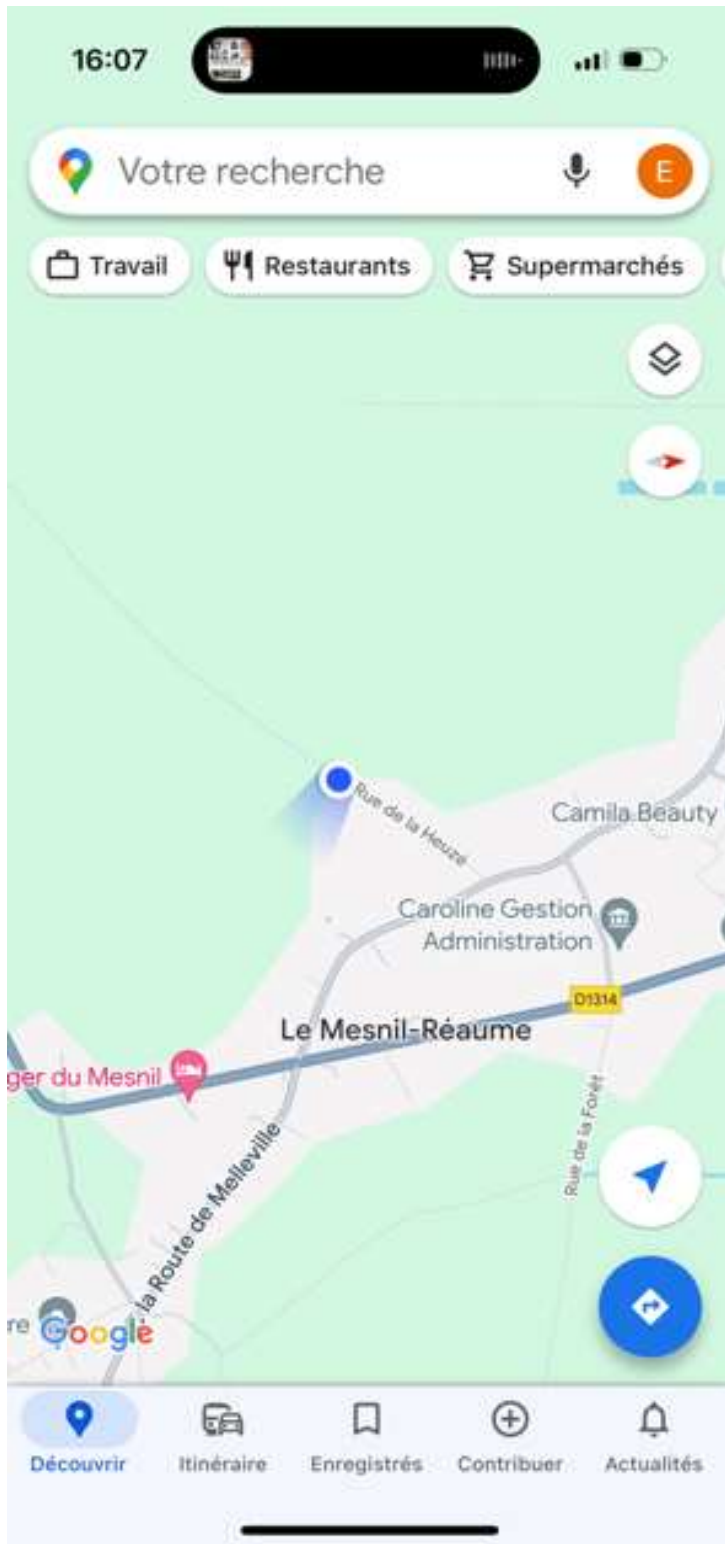
Le dossier est consultable de 9h00 à 17h00 du lundi au vendredi, au 11 rue de la République - 76250 Meunier-Réaume.

Le dossier est consultable de 9h00 à 17h00 du lundi au vendredi, au 11 rue de la République - 76250 Meunier-Réaume.

Le dossier est consultable de 9h00 à 17h00 du lundi au vendredi, au 11 rue de la République - 76250 Meunier-Réaume.

Le dossier est consultable de 9h00 à 17h00 du lundi au vendredi, au 11 rue de la République - 76250 Meunier-Réaume.

Le dossier est consultable de 9h00 à 17h00 du lundi au vendredi, au 11 rue de la République - 76250 Meunier-Réaume.



Je me rends ensuite sur la départementale 16 entre CUVERVILLE-SUR-YÈRES et SEPT MEULES à l'intersection d'un chemin agricole et de la départementale 16 :

Je constate la présence d'un troisième panneau d'affichage contenant l'avis d'enquête publique du projet de parc éolien précité.

Cet avis d'enquête publique est conforme à l'arrêté du 24 avril 2012 fixant les caractéristiques et dimensions de l'affichage d'enquête publique mentionnées à l'article R123-11 du Code de l'environnement.

Cet affichage est également visible et lisible de la voie publique.

Des photographies sont prises sur place par mes soins ainsi qu'une capture écran de ma position sur Google Maps.





Cuverville-sur-Yères

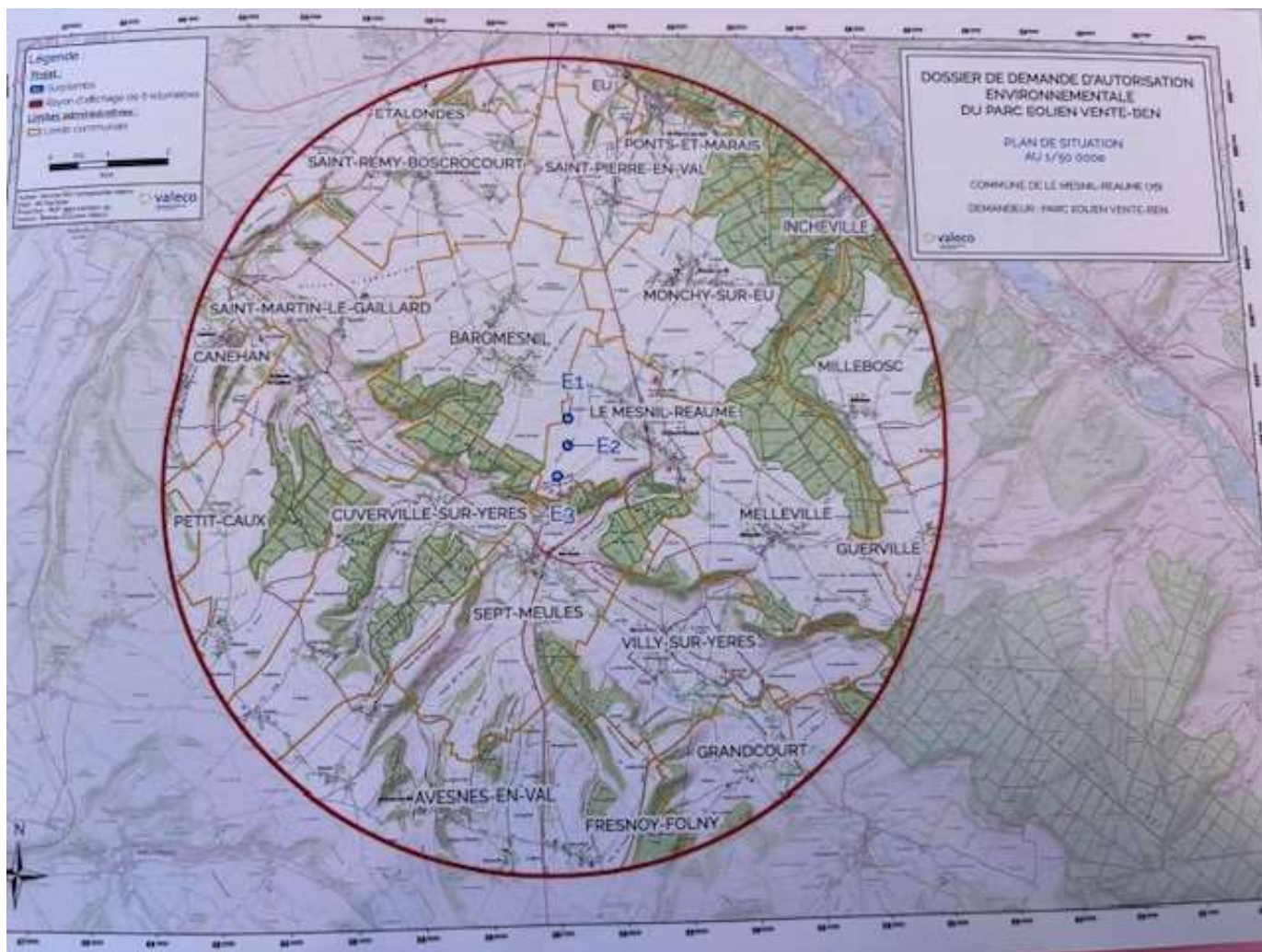
Itinéraire

Démarrer

Enregistrer

page

J'annexe au présent procès-verbal de constat un plan de localisation pour le projet de parc éolien précité reprenant l'ensemble des communes sur lesquelles les avis d'enquête publique ont été affichés, ainsi que la position des futures éoliennes avec un plan de localisation des panneaux d'affichage d'avis d'enquête publique.

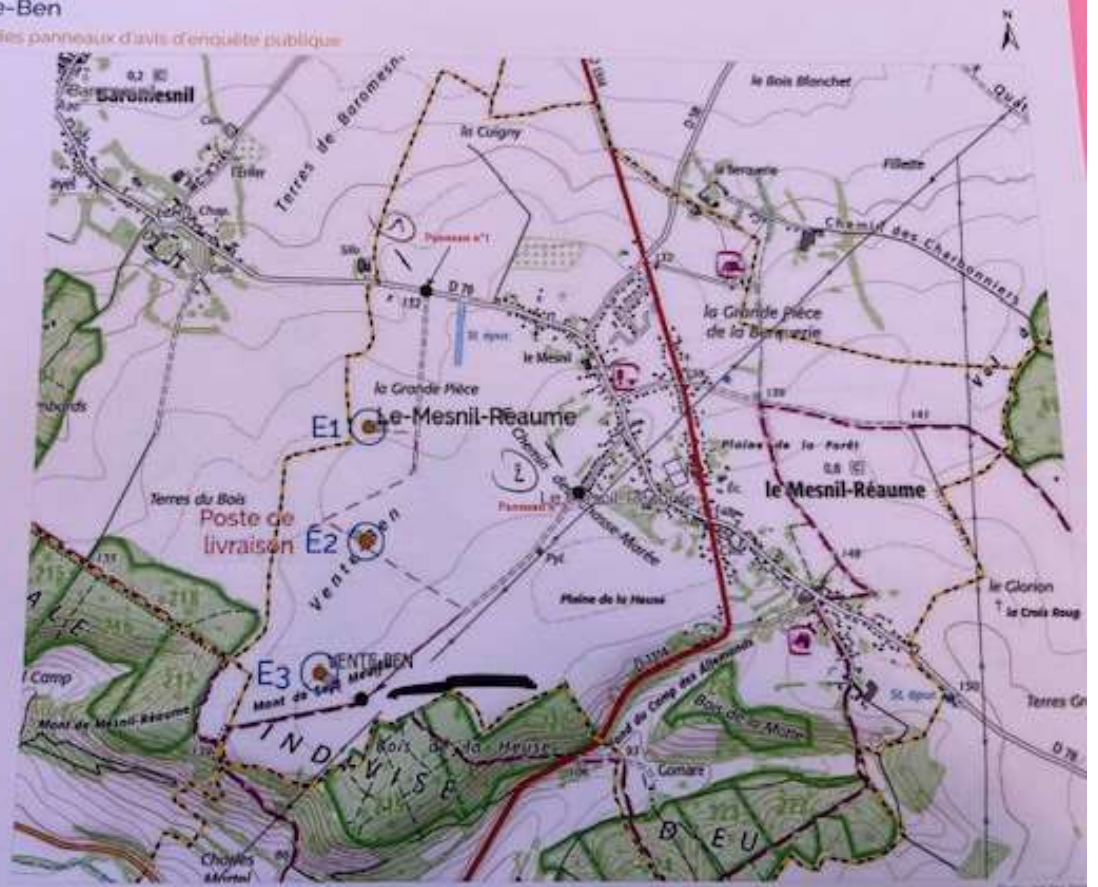
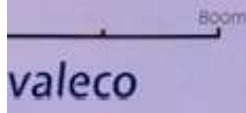


Projet éolien Vente-Ben

Carte de localisation des panneaux d'avis d'enquête publique

Légende

- Panneau avis d'enquête publique
- Panneau avis d'enquête publique
- Centre des communes
- Habitants



Auteur: Collaborateur Valeco
Sources: Valeco, IGN

Date: 23/01/20
Projection: RGZ 1993 Lambert

1er p



Telles sont mes constatations,

Et de tout ce qui précède, j'ai dressé le présent procès-verbal de constat pour servir et valoir ce que de droit.

J. BARBET

